

Commune de BAULON

## PLAN LOCAL D'URBANISME








Arrêté le : 30 novembre 2005  
Approuvé le : 11 juillet 2006  
Modifié le : 09 décembre 2010

### PLAN DU TERRITOIRE Secteur Nord

Echelle : 1 / 5000



#### Légende

-  Limite de zone
-  Emplacement réservé au titre de parcelle  
L.123-1-8° du Code de l'urbanisme
-  Espace Boisé Classé à conserver ou à créer au titre de parcelle L.130-1 du Code de l'urbanisme
-  Zones humides à protéger au titre de parcelle L.123-1-7° du Code de l'urbanisme
-  Secteurs bâtis à protéger au titre de parcelle L.123-1-7° du Code de l'urbanisme
-  Zone Inondable
-  Site archéologique

#### Emplacements réservés

N° de référence au plan	Nature	Surface ou superficie	Bénéficiaire
1	Espace vert	7 269 m <sup>2</sup>	Commune
2	Équipement de services	3 170 m <sup>2</sup>	Commune
3	Chemin piéton	370 m <sup>2</sup>	Commune
4	Extension ométière	3 480 m <sup>2</sup>	Commune
5	Chemin piéton	425 m <sup>2</sup>	Commune
6	Assainissement	24 430 m <sup>2</sup>	Commune

Le Droit de Préemption Urbain (D.P.U.) s'applique sur les zones U et AU.

