

DEPARTEMENT D'ILLE-ET-VILAINE

Commune de

BAULON

PLAN LOCAL D'URBANISME

DOSSIER D'APPROBATION

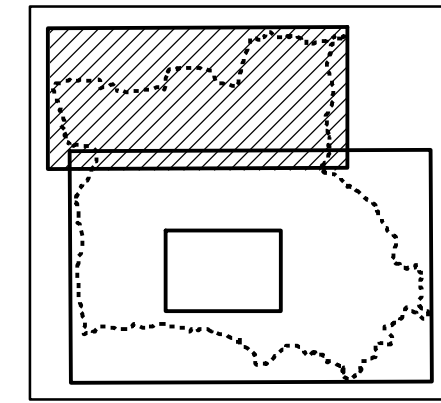
Pièce n°6.1

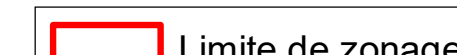



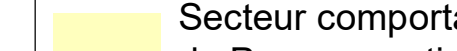



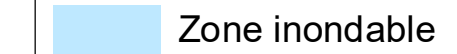





PLAN DE ZONAGE

Planche Nord

échelle 1/5 000

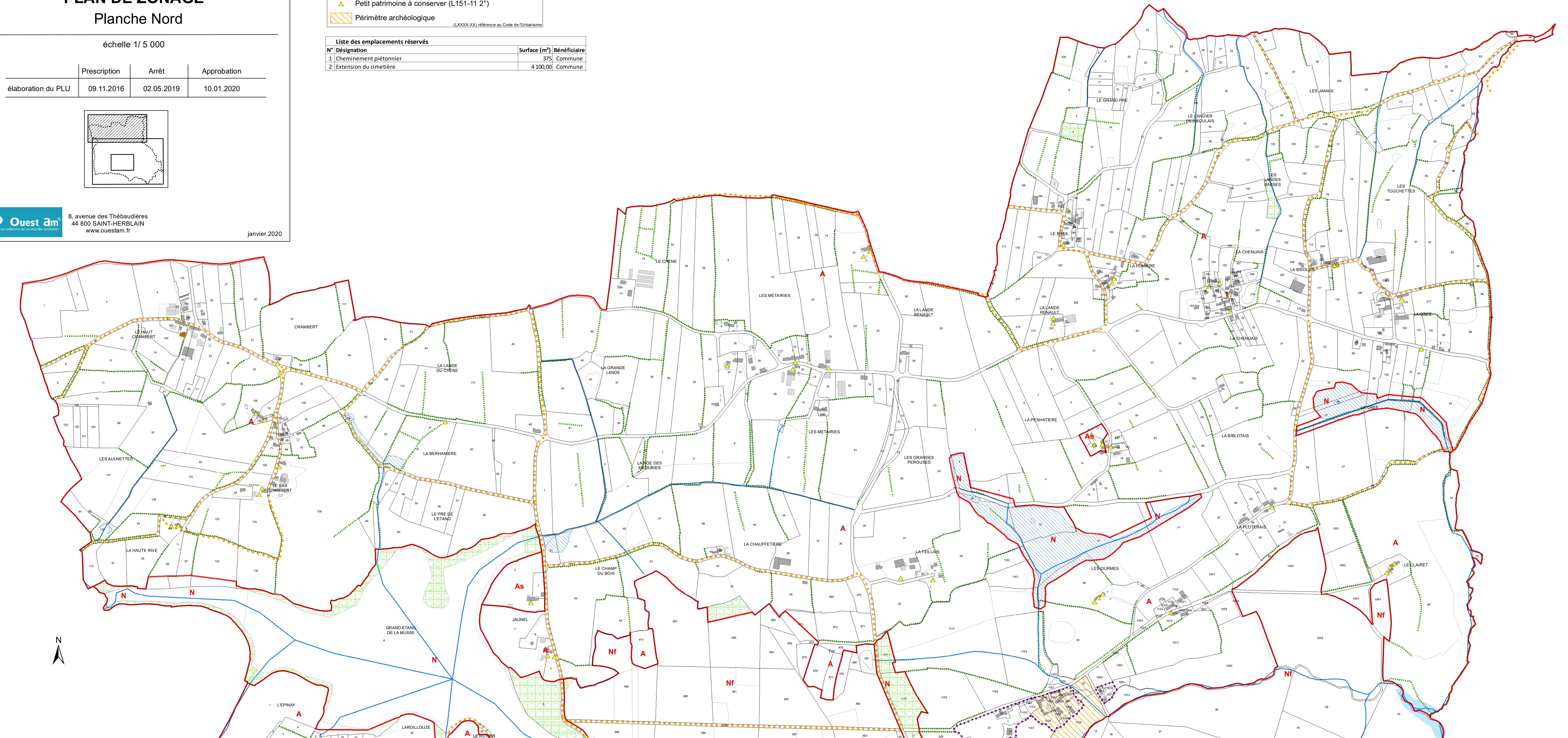
| | Prescription | Arrêt | Approbation |
|--------------------|--------------|------------|-------------|
| élaboration du PLU | 09.11.2016 | 02.05.2019 | 10.01.2020 |



-  Limite de zonage
-  Bâtiment susceptible de changer de destination
-  Périmètre de centralité
-  Secteur bâti à protéger
-  Secteur comportant des Orientations d'Aménagement et de Programmation (OAP)
-  Emplacement réservé
-  Espace boisé classé à conserver (L.113-1)
-  Zones humides (L.151.23)
-  Zone inondable
-  Cours d'eau à protéger
-  Haie à protéger
-  PDIPR
-  Petit patrimoine à conserver (L151-11 2°)
-  Périmètre archéologique

| Liste des emplacements réservés | | |
|---------------------------------|------------------------|------------------|
| N° | Désignation | Bénéficiaire |
| 1 | Cheminement piétonnier | 375 Commune |
| 2 | Extension du cimetière | 4 100,00 Commune |

(LXXXXXX) référence au Code de l'Urbanisme



Ouest am
8, avenue des Thébaudières
44 800 SAINT-HERBLAIN
www.ouestam.fr

janvier 2020